

## SEZNAM PŘÍLOH :




01	TECHNICKÁ ZPRÁVA	-
02.1	SITUACE 1	1 : 500
02.2	SITUACE 2	1 : 500
03	ŘEZY KABELOVOU TRASOU	1 : 20
04	ZÁKLADY STOŽÁRŮ VO	-

D.1  
SO 401

Souřadnicový systém S–JTSK, Výškový systém Bpv

OBJEDNATEL:	 KSÚS Středočeského kraje, p.o.	KSÚS STŘEDOČESKÉHO KRAJE, p.o. Zborovská 11, 150 21 Praha 5 <b>II/611 Kostelní Lhota - Přední Lhota, I.etapa km 30.859-37.074</b>
-------------	---	---

ZHOTOVITEL:	HBH / LINK / GEOTEST / GEOSTAR		
	zastoupená:	HBH Projekt spol. s r.o., Kabátníkova 5, 602 00 Brno	
	Hlavní inženýr projektu:	Ing. Marek KAČENÁK	
	Číslo zhotovitele:	2020/0036	
   			

ZODPOVĚDNÝ PROJEKTANT	Ing. Stanislav Masařík		 Projektová kancelář pro dopravní a inženýrské stavby pobočka Praha Michelská 18/12a, 140 00 PRAHA 4	
VYPRACOVAL	Ing. Stanislav Masařík			
KONTROLOVAL	Ing. Marek Kačenák			
KRAJ: STŘEDOČESKÝ				
KÚ: SADSKÁ, KOSTELNÍ LHOTA, PÍSKOVÁ LHOTA U PODĚBRAD, PŘEDNÍ LHOTA U PODĚBRAD				
NÁZEV OBJEKTU/ČÁSTI: <b>II/611 Kostelní Lhota – Přední Lhota, I.etapa km 30.859–37.074 SO 401 – VEŘEJNÉ OSVĚTLENÍ V OBCI KOSTELNÍ LHOTA</b>			DATUM <b>11/2023</b>	
NÁZEV PŘÍLOHY:			FORMÁT	
			MĚŘITKO	
			ÚČEL	PDPS
			ČÍS. ZAKÁZKY	2020/0036
			ČÍS. SOUPRAVY	ČÍS. PŘÍLOHY